

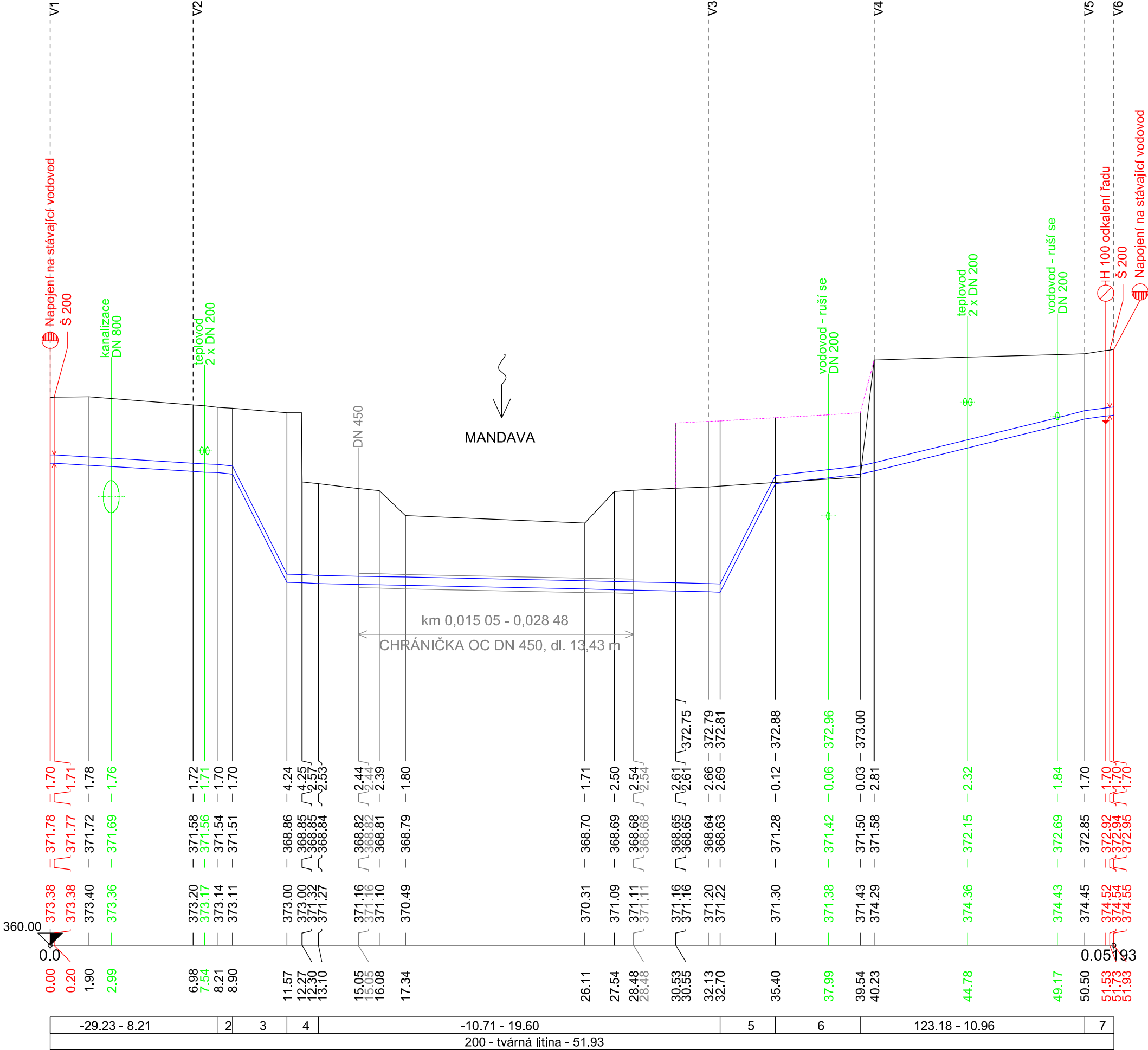
ÚZEMÍ  
POVRCH ÚZEMÍ  
PARCELNÍ ČÍSLO

Rumburk			
1	zeleně	vodoteč	
2405	2902/1	2929/1	520/2

LEGENDA:  
1) chodník  
2) -43.48 - 0.69  
3) -992.51 - 2.67  
4) -13.07 - 1.53  
5) 981.48 - 2.70  
6) 53.14 - 4.14  
7) 69.93 - 1.43

Podélný profil vodovodu

MĚŘÍTKO 1:200 / 1:100



KÓTA UPRAVENÉHO TERÉNU

HLOUBKA VÝKOPU

KÓTA DNA POTRUBÍ

KÓTA TERÉNU  
SROVNÁVACÍ ROVINA [m]  
STANIČENÍ [Km],[m]

SKLON [promile] - DÉLKA [m]  
DN [mm] - MATERIÁL - DÉLKA [m]


Výškový systém : Bpv.


Název akce :

MOST EV.Č. M-16 UL. SUKOVA, RUMBURK

Investor:

MĚSTO RUMBURK  
tř. 9. května 1366/48  
408 01 Rumburk





VANER s.r.o.

Hlavní inženýr projektu / zodpovědný projektant  
Ing.T.Humpal


Projektová kancelář VANER s.r.o.  
V Horkách 101/1, 460 07 Liberec 9, tel.: 485 152 532,3

Název části :

PŘELOŽKA VODOVODU

Ozn.části:

D.5 SO 301



GEVOS

DVORSKÁ 748/9  
466 01 JABLONEC NAD NISOU  
tel. 602 584 458

Vypracoval  
Zodp. projektant  
Techn. kontrola  
Investor

Ing. M. Ulbrych  
Ing. M. Ulbrych  
Z. Zobal  
MĚSTO RUMBURK

Adresa :  
e-mail: gevos@volny.cz

Dvorská 748/9  
466 01 Jablonec n.N.  
e-mail: gevos@volny.cz

zak. číslo  
datum  
stupeň  
měřítko

18-05-033  
09/2020  
PDPS  
1:200/100

Příloha :

PODÉLNÝ PROFIL

č. přílohy:

D.5.3

paré: